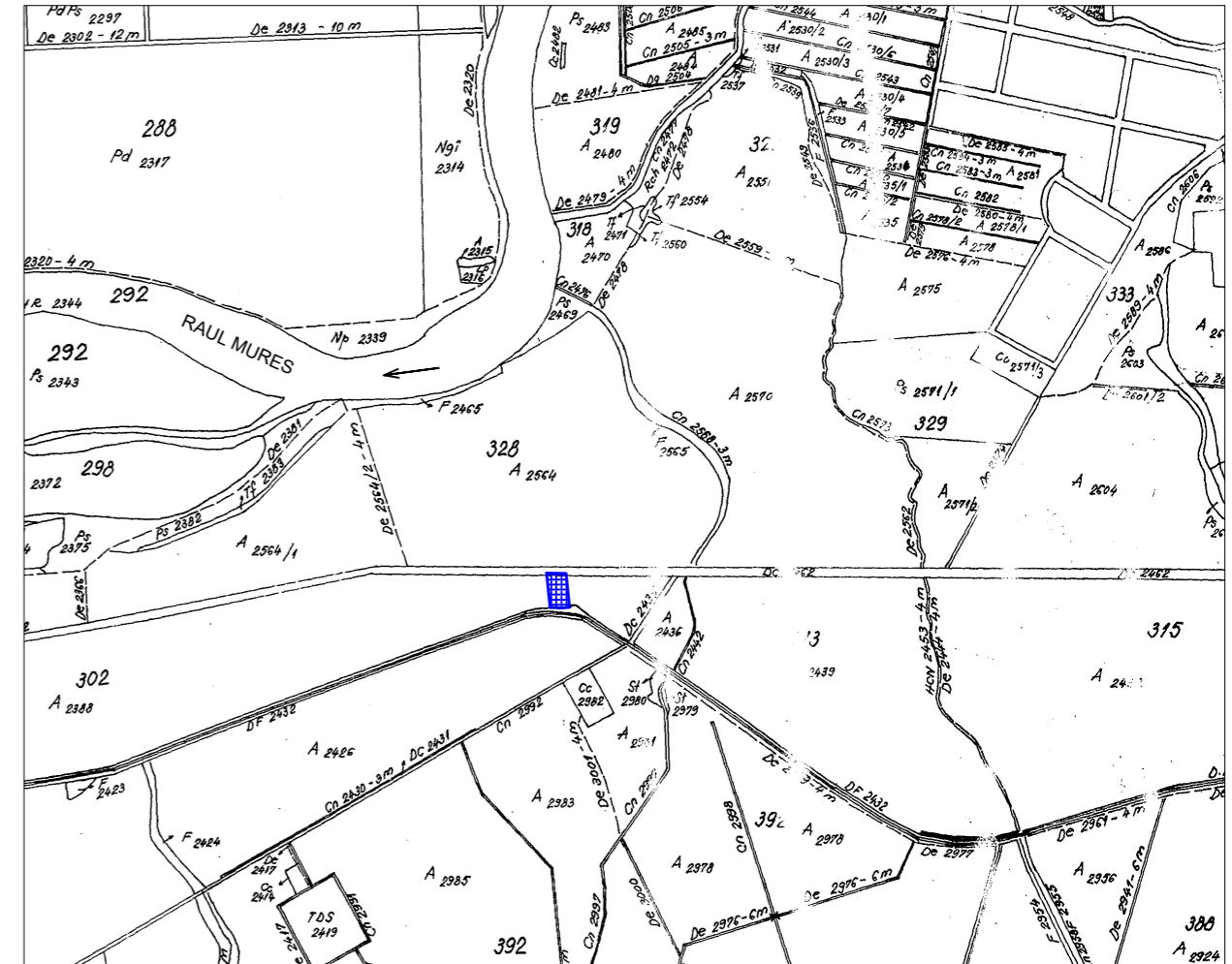
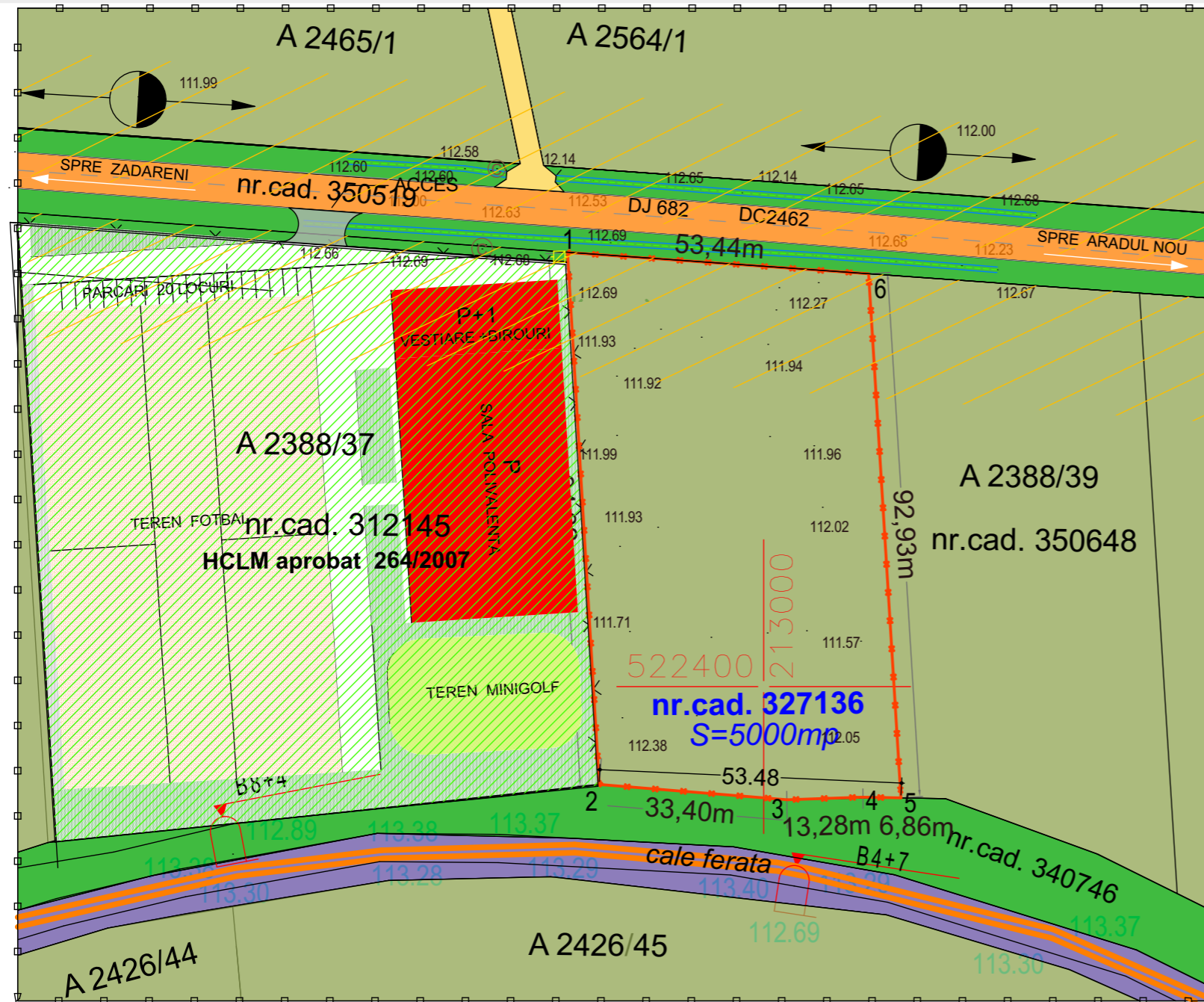


SITUATIE EXISTENTA SC. 1:1000

P.U.Z.

PLAN DE INCADRARE IN ZONA SCARA 1:20000



Parcela (6)

Nr. Pct.	Coordonate pct.de contur		Lungimi lateri D(i,i+1)
	X [m]	Y [m]	
1	522476.838	212965.264	94.323
2	522382.682	212970.873	33.404
3	522379.974	213004.167	13.282
4	522380.431	213017.441	6.856
5	522380.310	213024.296	92.931
6	522473.065	213018.574	53.443

S(6)=5000.46mp P=294.239m

LEGENDA:

DELIMITARE


- ZONA STUDIATA 37 000 mp
- INCINTA CU PROPUNERI 5 000mp
- LIMITA PARCELA FUNCTIONALA

ZONIFICARE

- TEREN ARABIL-extravilan
- BAZA SPORTIVA (HCLM aprobat 264/2007)
- ZONA VERDE
- CAI DE COMUNICATIE RUTIERA DJ 682 / DC 2462
- DRUM DE EXPLOATARE
- ZONA CAI DE COMUNICATIE FERROVIARA SI AMENAJARI AFERENTE (SNCFR)
- ZONA DE PROTECTIE FATA DE AXUL DRUMULUI JUDETEAN 20 M

Legenda:

- Limita de proprietate
- Cota (Z)
- Zona verde
- Linie electrica de medie tensiune
- Borna kilometrica
- Camin vizitare
- Gard de plasa
- Sant
- Cutie gaze naturale



Nr.cadastral	Suprafata masurata (mp)	Adresa imobilului	
327136	5000	extravilanul Mun. Arad	
Cartea funciara nr. 327136 - ARAD		UAT	ARAD
A. Date referitoare la teren			
Nr. parcela	Categoria de folosinta	Suprafata (mp)	Mentiuni
1	A	5000	imobil imprejmuat partial
B. Date referitoare la constructii			
Cod constr.	Destinatia	Suprafata construita la sol (mp)	Mentiuni

STACONS proiectare & consultanta

ISO 9001 : 2015

SPECIFICATIE	NUME	SEMNATURA	Scara:	Format:
SEF PROIECT	arh.Crainic Dorin Paul		1:1000	A3
PROIECTAT	arh.stag.Golban Nicoleta		Data: iunie 2021	
DESENAT	arh.stag.Golban Nicoleta			

Beneficiar: CABA JOSEPH

Jud.Arad, mun.Arad, Pta.Academician Caius Iacob nr.15, bloc G, sc. C, et.2, ap.11

Nr. proiect: 58/2021

Titlu pro: INTOCMIRE P.U.Z. SI R.L.U. CONSTRUIRE LOCUINTA UNIFAMILIALA P+2E

Jud.Arad, mun.Arad, extravilan C.F. nr.327136, nr.TOP: 327136

Faza: P.U.Z.

Titlu plansa: SITUATIE EXISTENTA SI INCADRARE IN ZONA

Plansa nr.: 01 URB