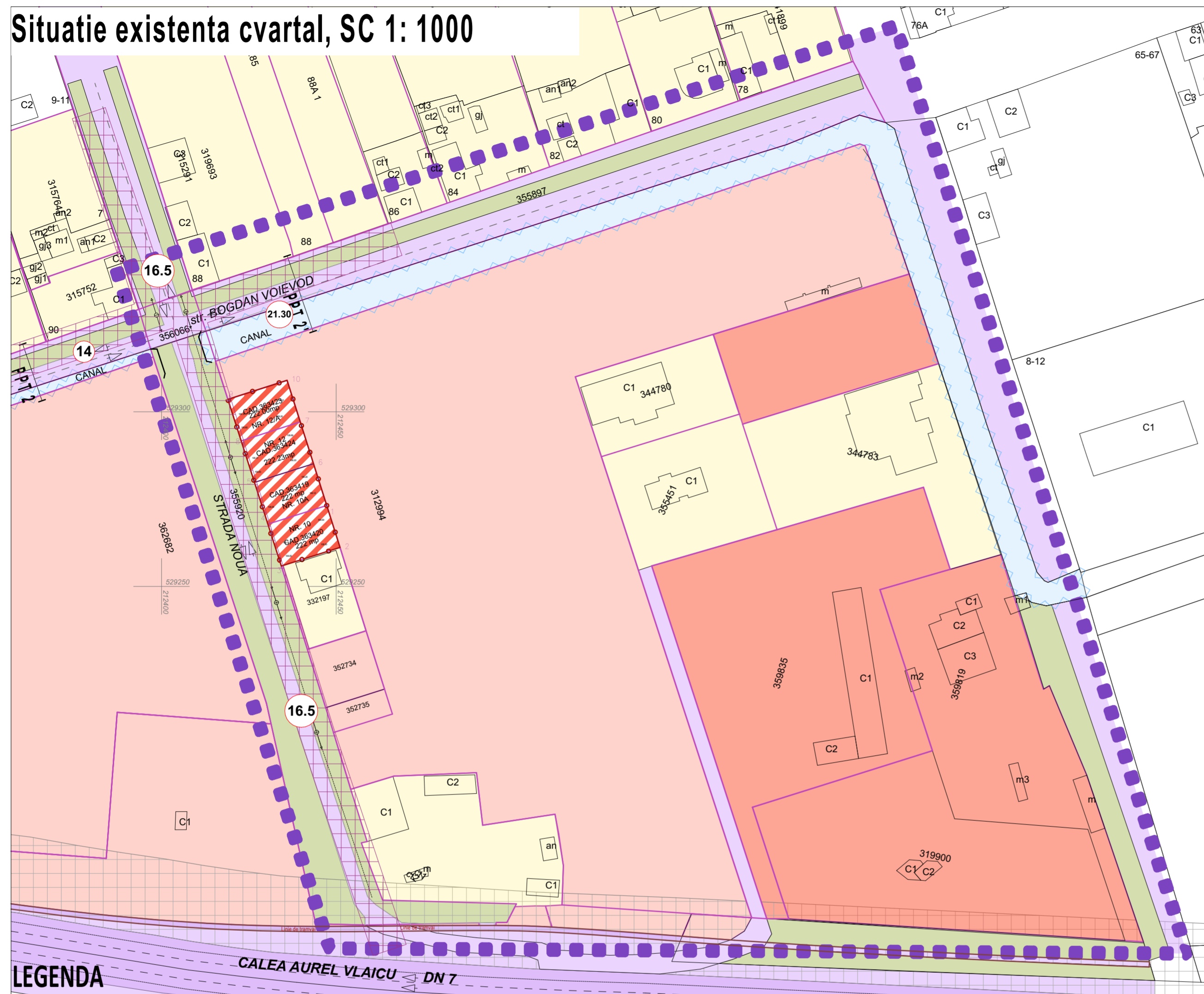


Situatie existenta cvartal, SC 1: 1000



LEGENDA

- LIMITE**
 - Limită teren studiat
 - Limite cadastrale existente
 - Limită zona de studiu
- CĂI DE COMUNICAȚIE**
 - Căi de comunicație rutieră și amenajări aferente existente
 - Zona verde publică/ de aliniament
- ZONIFICARE FUNCȚIONALĂ EXISTENTĂ**
 - Teren cu funcțiunea de servicii
- ZONIFICARE FUNCȚIONALĂ REGLEMENTĂRI EXISTENTE**
 - Zonă cu funcțiune de servicii și dotari
 - Zonă cu funcțiune locuire
 - Ape, canale de desecare
 - Construcții existente
- UTILITAȚI**
 - Linie electrică aeriană LEA
 - Zona protecție LEA în exploatare - 5m de la cel mai apropiat conductor
 - Zonă de protecție DN 7
 - Profil stradal

Parcela (CAD.363420)

Nr. Pct.	Coordonate pct.de contur		Lungimi laturi D(i,i+1)
	X [m]	Y [m]	
1	529273.175	212447.304	12.590
2	529261.174	212451.109	17.630
3	529255.850	212434.302	12.590
4	529267.838	212430.456	17.673

S(CAD.363420)=222.23mp P=60.483m

Parcela (CAD.1)

Nr. Pct.	Coordonate pct.de contur		Lungimi laturi D(i,i+1)
	X [m]	Y [m]	
5	529279.789	212426.621	17.716
6	529285.139	212443.510	12.551
1	529273.175	212447.304	17.673
4	529267.838	212430.456	12.551

S(CAD.1)=222.09mp P=60.492m

Parcela (Cad.363424)


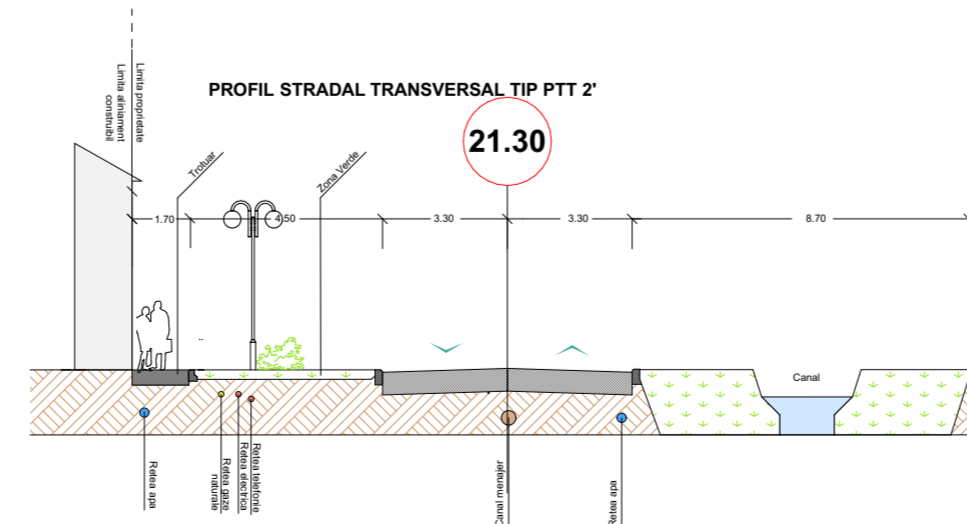
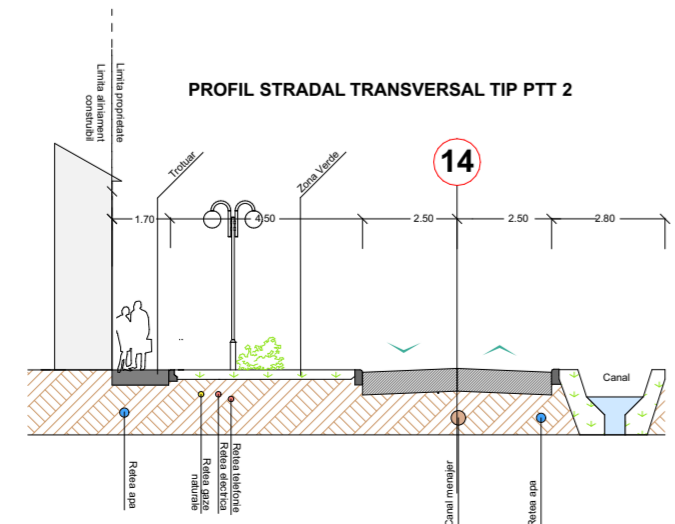
Nr. Pct.	Coordonate pct.de contur		Lungimi laturi D(i,i+1)
	X [m]	Y [m]	
7	529297.118	212439.715	12.566
6	529285.139	212443.510	17.716
5	529279.789	212426.621	12.488
8	529291.680	212422.805	17.763

S(Cad.363424)=222.22mp P=60.533m

Parcela (Cad.363423)

Nr. Pct.	Coordonate pct.de contur		Lungimi laturi D(i,i+1)
	X [m]	Y [m]	
9	529303.564	212418.991	17.810
10	529309.017	212435.946	12.482
7	529297.118	212439.715	17.763
8	529291.680	212422.805	12.481

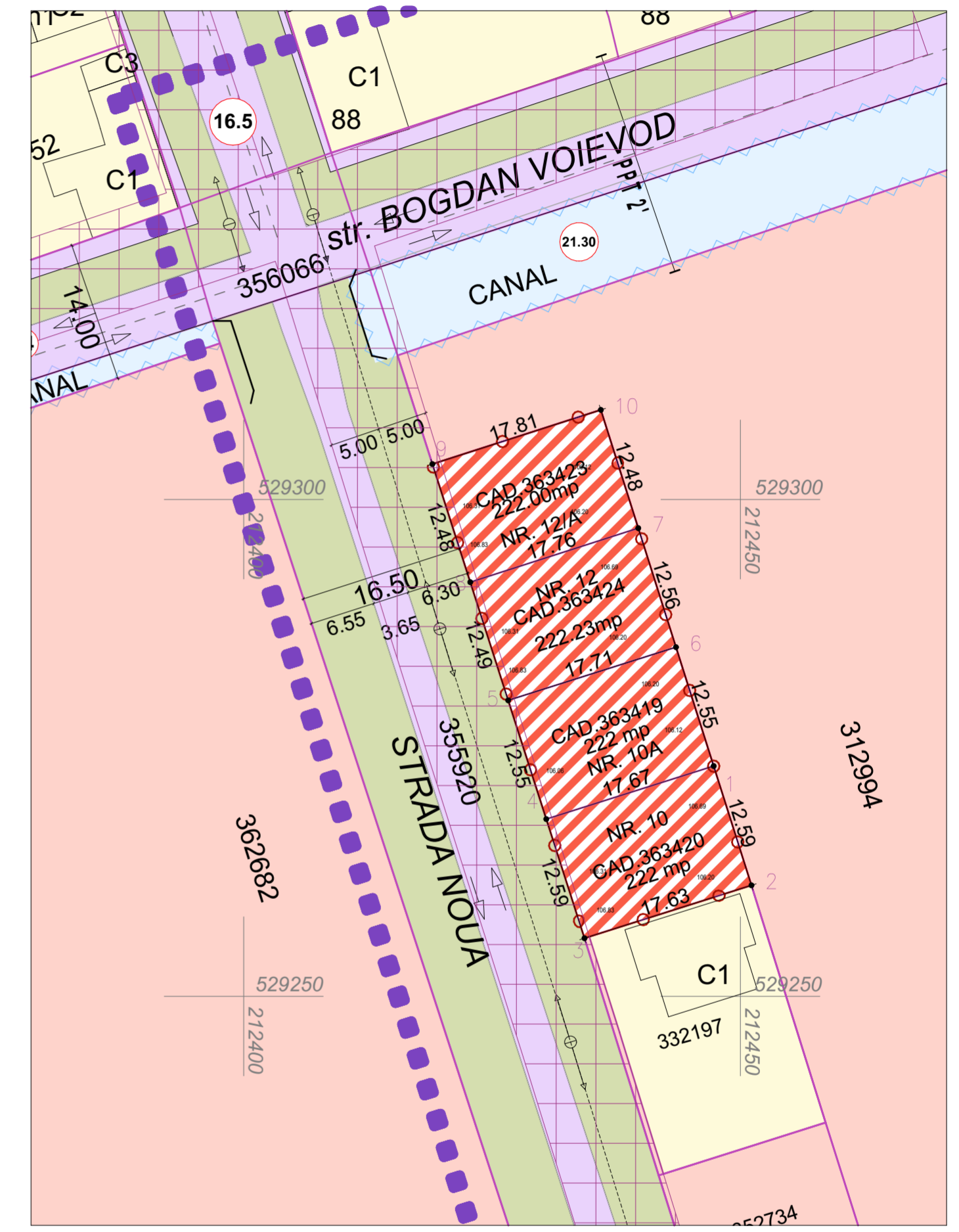
S(Cad.363423)=222.00mp P=60.536m



SITUATIE EXISTENTA

PUZ - LOCUINTE INDIVIDUALE

SC 1:500



	Specialist RUR: arh. STANCU ISPAS Ioana		Denumire proiect: PUZ LOCUINTE INDIVIDUALE		Pr. Nr.: 56/2023
	S.C. POWER ON SOLUTIONS S.R.L. Str. G. Musicescu, Nr.26, Timisoara, Timis e-mail: office@power-on.ro Tel: 0773 606 704		Initiator: BORDIANU CORNELIU SI BORDIANU DORU Amplasament: Mun Arad, Jld. Arad, Str Noua, CF 363419, CF 363420, CF 363423, CF 363424 Arad.		Faza: ETAPA 2
	Nume	Semnatura	Scara	Data	
	Sef proiect	arh. STANCU ISPAS Ioana	1:1000, 1:500	DECEMBRIE 2023	
Proiectat	arh. STANCU ISPAS Ioana		Denumire plansa: SITUATIE EXISTENTA		Nr. plansa: U1
Desenat	arh. STANCU ISPAS Ioana				